

Daños por lluvias en México del 31 agosto al 7 de septiembre

Características del evento

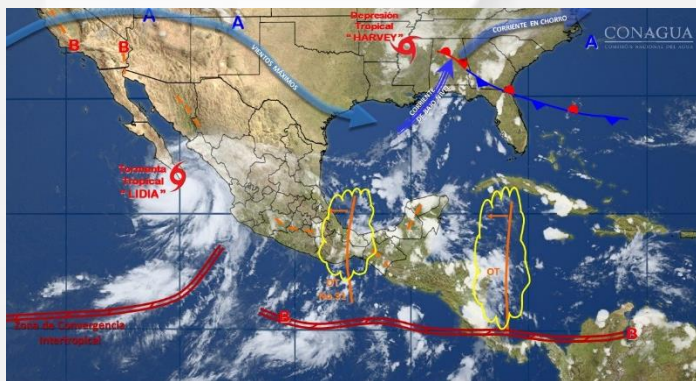
País: México

Fecha: 31 de agosto al 7 de septiembre, 2017

Zona de afectación: Principalmente, la zona metropolitana de la Ciudad de México

Antecedentes

Durante la actividad ciclónica 2017, el Servicio Meteorológico Nacional, ha emitido pronósticos de potencial de lluvias y tormentas intensas sobre el territorio nacional debido a la formación de huracanes de diferentes categorías que han llegado al territorio nacional tanto del lado del Pacífico como del Atlántico.



Fuente: <http://smn.conagua.gob.mx>

La mayor parte del territorio nacional se ha visto afectado por lluvias intensas pero se encuentran dentro del rango de lo normal.


¿Lluvias normales?

Sí. Las lluvias presentadas los últimos días son intensas pero no anormales. Las inundaciones dicen mucho de la infraestructura y modo de vida en la Ciudad de México, pues contribuyen diferentes factores como exceso de basura en los drenajes, así como falta de mantenimiento en estos.

Daños

En las lluvias del 6 de **septiembre** las delegaciones Coyoacán, Tlalpan y Xochimilco fueron de las más afectadas.

El desbordamiento del Río Buenaventura ocasionó daño en 26 colonias de Xochimilco, una de las más afectadas fue la colonia San Bartolo El Chico, en los límites de Tlalpan y Xochimilco, donde el agua alcanzó 2 metros de altura dentro de las casas



Domicilios afectados por inundaciones
Fuente: Luis Carbayo (cuartoscuro.com)



Desbordamiento del Río Buenaventura
Foto de @RomyRoux1

Posteriormente se realizaron labores de limpieza, pues la corriente dejó a su paso lodo, basura y escombros, así como daños en más de 300 vehículos y 400 casas afectadas.



Labores de limpieza
Fuente: eluniversal.com.mx

Días anteriores

29 de agosto. A unos días de haber sido inaugurado el túnel Mixcoac, presentó ya una inundación de 50cm de profundidad; la inundación se debió a la acumulación de basura, de la zona más profunda de la vialidad, afectándola por completo.



*Inundaciones en túnel Mixcoac
Foto de @_davideliel*

Las lluvias de días anteriores (31 de agosto) afectaron operaciones en el Aeropuerto Internacional de la Ciudad de México. Las inundaciones ocasionaron el cierre del aeropuerto por lo que se desviaron 58 vuelos hacia 5 diferentes terminales y se cancelaron 19 vuelos.



*Inundaciones en las inmediaciones del AICM
Fuentes: cuartoscuro.com / eluniversal.com.mx*

Durante el 30 y 31 de agosto, las lluvias ocasionaron daños en diferentes estaciones del Metro, afectando a miles de usuarios de la Ciudad de México y el Estado de México.



Inundaciones en Metro Pantitlán Fuente: eluniversal.com.mx

Otros estados

En Huautla de Jiménez, Oaxaca las lluvias del 6 de septiembre provocaron el deslave de un cerro que sepultó la casa de una familia dejando sin vida a una señora y dos hijos.



*Deslave en Huautla de Jiménez, Oaxaca
Fuente: vozdelsur.com.mx*


Michoacán

Las intensas lluvias causaron daños en 70 viviendas de los municipios Ecuandureo, debido al desbordamiento del "Río Grande"; La Piedad y Jiquilpan, este último también registró desbordamiento de un arroyo.

Zacatecas

Se registraron daños en techos de viviendas, así como deslaves de cerros, ocasionando escombros sobre las carreteras federales. Sobre la carretera Laguna Seca se desplomó un puente afectando los municipios de Sombretete, Nochistlán y Tepetongo.

Las intensas lluvias también provocaron el desbordamiento de un río y han ocasionado que 13 presas se encuentren en su máxima capacidad.



*Desplome de techos en Zacatecas
Fuente: eluniversal.com.mx*

Referencias:

Observatorio Hidrológico - oh-iiunam.mx
Servicio Meteorológico Nacional - smn.conaqua.gob.mx
Cuarto Oscuro - cuartoscuro.com
Voz del Sur - vozdelsur.com.mx
El Universal - eluniversal.com.mx

Elaboró:

Alejandro Aguado (alejandro.aguado@ern.com.mx)

Revisó:

Eduardo Reinoso (direccion@ern.com.mx)